



# San Diego County Local Agency Formation Commission

Regional Service Planning | Subdivision of the State of California

## COMISIÓN DE FORMACIÓN DE LA AGENCIA LOCAL DEL CONDADO DE SAN DIEGO AVISO DE CONTINUACIÓN DE AUDIENCIA PÚBLICA

Por la presente se notifica que la Comisión de Formación de Agencias Locales del Condado de San Diego ("LAFCO") continuará con una reunión pública el **lunes 7 de noviembre de 2022 a las 9:00 a. m.** en el Centro de Administración del Condado de San Diego en 1600 Pacific Highway, Sala 302 en San Diego con respecto al siguiente asunto:

### PROPUESTA DE "REORGANIZACIÓN DE LA ISLA DE MAR VISTA" ANEXIÓN PROPUESTA A LA CIUDAD DE VISTA CON SEPARACIONES CONCURRENTES DEL DISTRITO DE SANEAMIENTO DE BUENA Y DEL DISTRITO DE PROTECCIÓN CONTRA INCENDIOS DE VISTA Y ÁMBITO DE INFLUENCIA RELACIONADO ACCIONES

Esta propuesta de audiencia pública continúa desde la reunión de la Comisión del 1 de agosto de 2022 e involucra la consideración de LAFCO de una propuesta de reorganización presentada por la Ciudad de Vista con la acción principal que involucra la anexión de 142 acres no incorporados con una población residente estimada de 375 en "Mar Vista". El territorio afectado contiene dos áreas no contiguas que forman parte de un área no incorporada completamente rodeada por los límites de la ciudad y en la vecindad general de la intersección de Mar Vista Road con Miramar Drive. Entre otros factores, la propuesta pretende facilitar la planificación coordinada del uso de tierras y servicios para el territorio afectado de acuerdo con el Plan General de la Ciudad. La propuesta de la Ciudad busca aprobación bajo los procedimientos acelerados de "anexión de islas", que cede los procedimientos de protesta si se aprueba. En la página siguiente se proporciona un mapa del territorio afectado.

Todos los propietarios y votantes en el territorio afectado y dentro de los 300 pies están recibiendo este aviso.

Los materiales de solicitud sobre la reorganización propuesta están en línea ([www.sdlafco.org](http://www.sdlafco.org)) o comunicándose con el personal por teléfono al 619-321-3380 o por correo electrónico a [lafco@sdcounty.ca.gov](mailto:lafco@sdcounty.ca.gov).

Se alienta al público a revisar todos los materiales y proporcionar comentarios sobre la propuesta, ya sea por escrito antes de la audiencia por correo electrónico y/o en la audiencia. También se prevé la asistencia por videoconferencia a través de transmisión en vivo para la audiencia para acomodar el distanciamiento social adicional debido a la pandemia de COVID-19.

A copy of this notice is also available in English and is accessible by visiting [www.sdlafco.org](http://www.sdlafco.org).

PUBLICADO: October 14, 2022

**Administration**  
Keene Simonds, Executive Officer  
2550 Fifth Avenue, Suite 725  
San Diego, California 92103-6624  
T 619.321.3380 F 619.404.6508  
[www.sdlafco.org](http://www.sdlafco.org)  
[lafco@sdcounty.ca.gov](mailto:lafco@sdcounty.ca.gov)

**Chair Jim Desmond**  
County of San Diego

**Joel Anderson**  
County of San Diego

**Nora Vargas, Alt.**  
County of San Diego

**Vice Chair Paul McNamara**  
City of Escondido

**Mary Casillas Salas**  
City of Chula Vista

**Kristi Becker, Alt.**  
City of Solana Beach

**Chris Cate**  
City of San Diego

**Marni von Wilpert, Alt.**  
City of San Diego

**Jo MacKenzie**  
Vista Irrigation

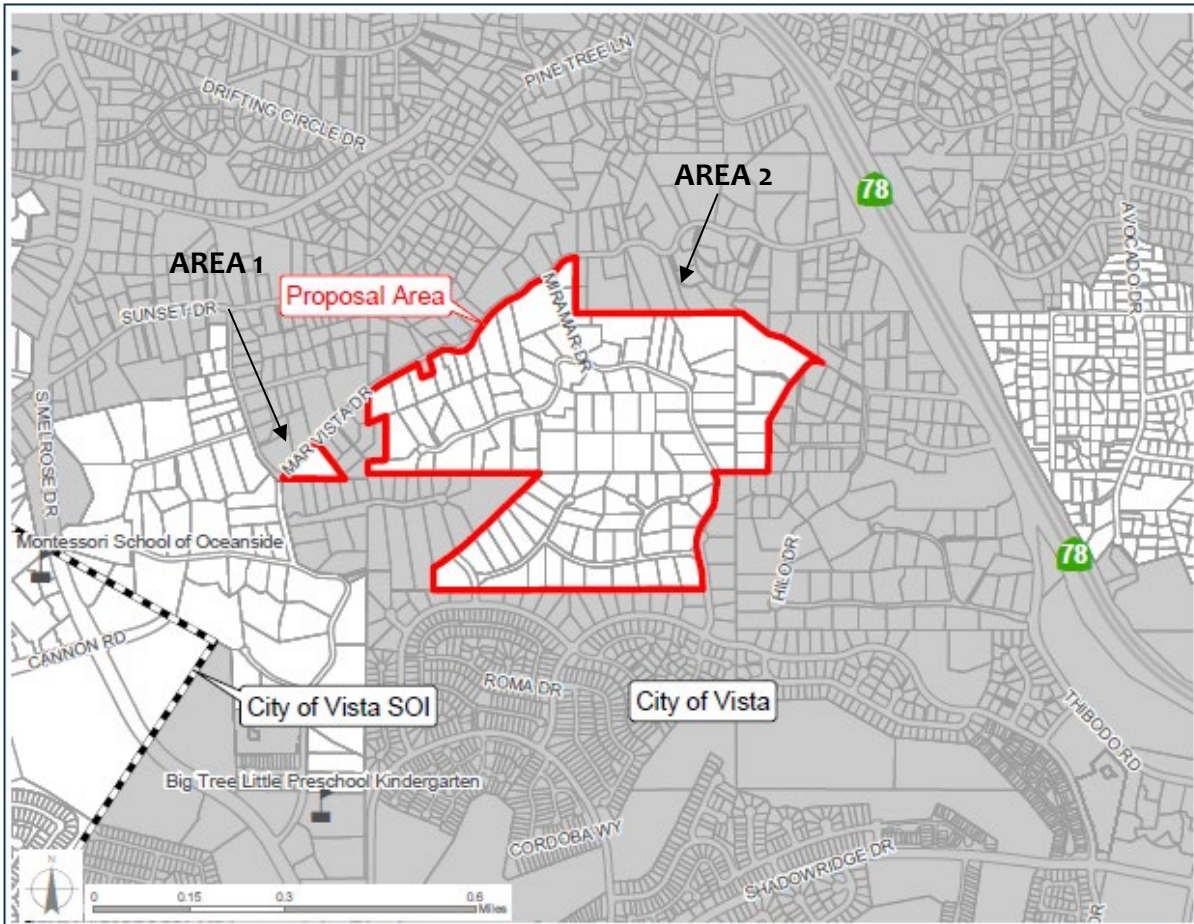
**Barry Willis**  
Alpine Fire Protection

**David A. Drake, Alt.**  
Rincon del Diablo




**Andy Vanderlaan**  
General Public

**Harry Mathis, Alt.**  
General Public

# MAPA DEL TERRITORIO AFECTADO



RO21-04 "MAR VISTA ISLAND REORGANIZATION" | ANNEXATION TO THE CITY OF VISTA WITH CONCURRENT DETACHMENTS FROM THE BUENA SD AND VISTA FPD

-  Proposal Area
  -  City of Vista
  -  City of Vista SOI
- SOI = Sphere of Influence



This map is provided without warranty of any kind, either express or implied, including but not limited to the implied warranties of merchantability and fitness for a particular purpose. Copyright LAFCC and SanGIS. All Rights Reserved. This product may contain information from the SANDAG Regional Information System which cannot be reproduced without the written permission of SANDAG. This map has been prepared for descriptive purposes only and is considered accurate according to SanGIS and LAFCC data.  
G:\GIS\Vicinity\_Map\legendmapa2021121-04 City Vista Mar Vista Vicinity map.mxd

Created by Dieu Ngu -- 7/20/2022